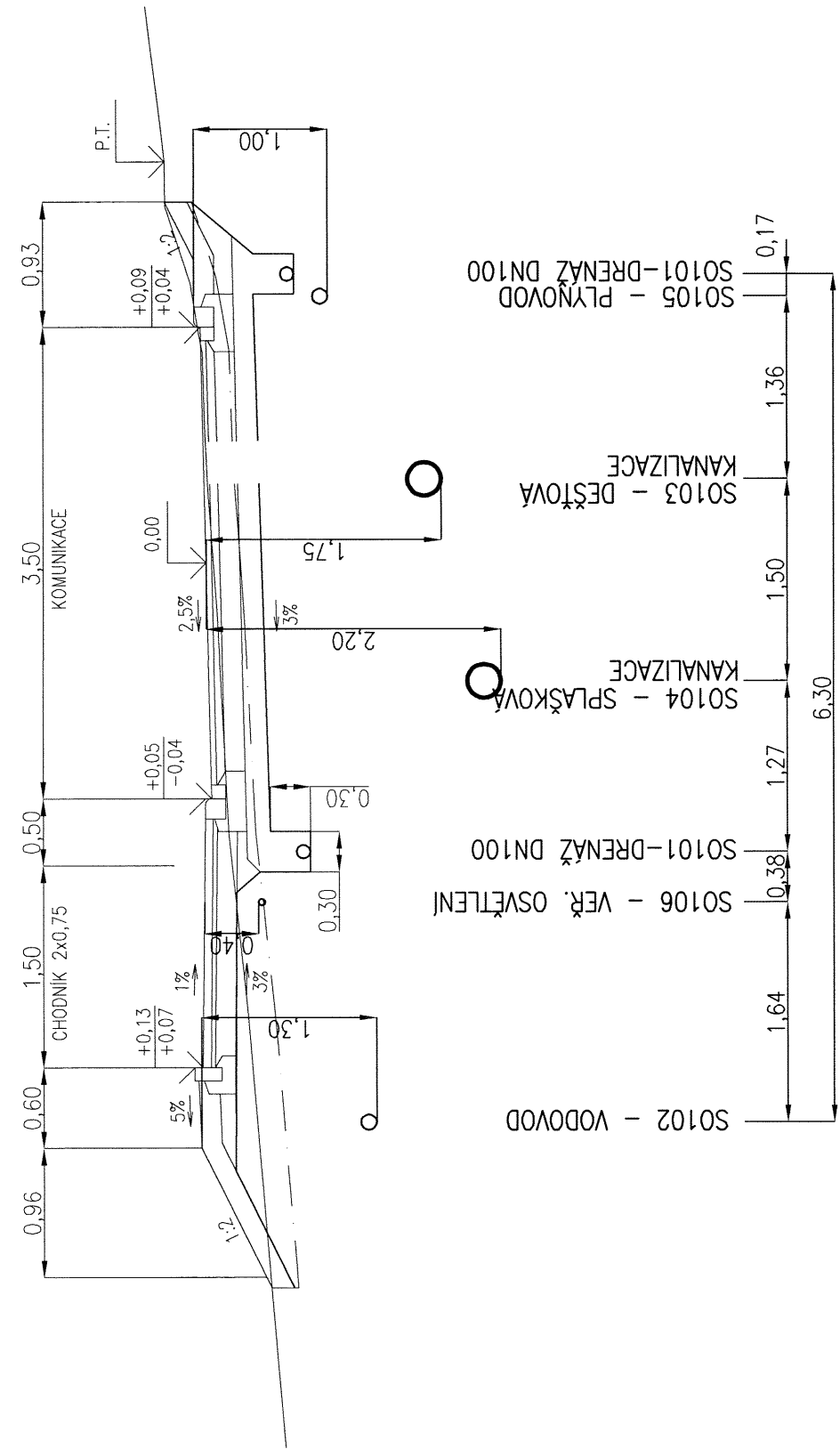
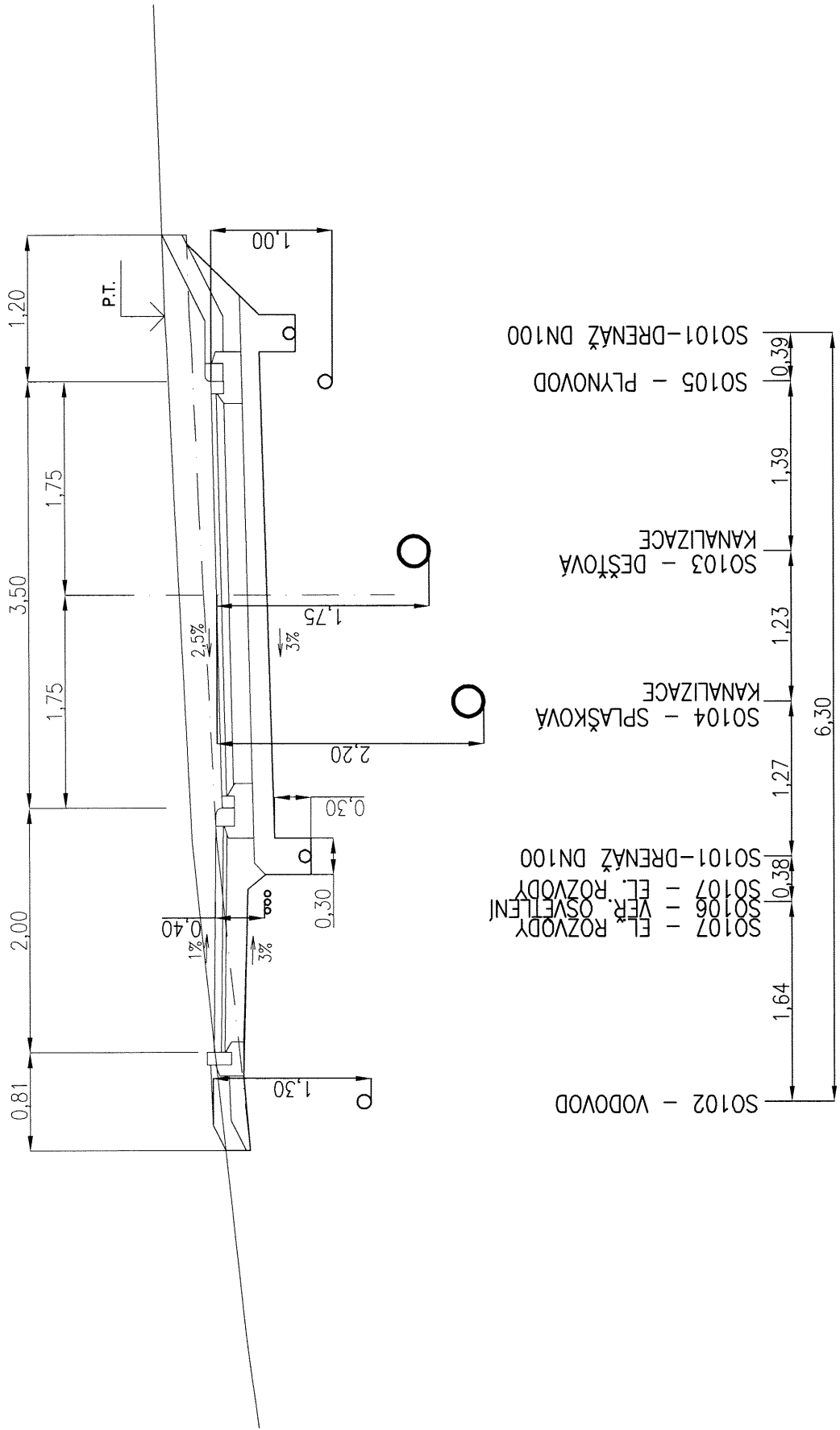


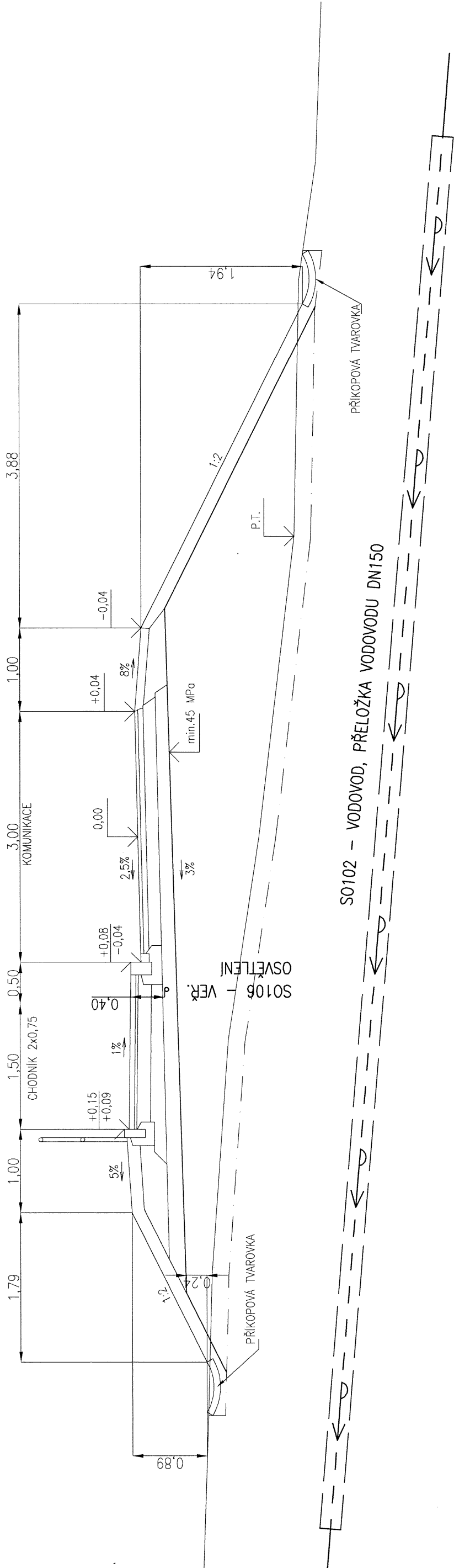
ŘEZ V3 – ULOŽENÍ INŽENÝRSKÝCH SÍTÍ  
km 0,160 00



ŘEZ V4 – ULOŽENÍ INŽENÝRSKÝCH SÍTÍ  
km 0,240 00



ŘEZ V1 – ULOŽENÍ INŽENÝRSKÝCH SÍTÍ  
km 0,040 00



- SOUVISEJÍCÍ DOKUMENTY:
- TECHNICKÁ ZPRÁVA
  - SITUACE DEŠŤOVÉ KANALIZACE
  - PODÉLNÉ PROFILY DEŠ KANALIZACE
  - VZOROVÉ ULOŽENÍ PP POTRUBÍ
  - VZOROVÉ ULOŽENÍ ŽB TRUB
  - VZOROVÁ VSTUPNÍ KANALIZAČNÍ ŠACHTA
  - VZOROVÁ ŠACHTA DOMOVNÍCH PŘÍPOJEK
  - VÝÚSTNÍ OBJEKT
  - TABULKA KANALIZAČNÍCH PŘÍPOJEK
  - VÝPIS VSTUPNÍCH ŠACHET
  - VÝPIS ŠACHET DOMOVNÍCH PŘÍPOJEK
- HP4-6-96359  
HP4-2-92372  
HP4-4-92468  
HP4-3-33878  
HP4-3-33879  
HP4-3-33880  
HP4-3-33881  
HP4-2-92373  
HP4-3-33882  
HP4-6-96360  
HP4-6-96361

"DOKUMENTACE JE DUŠEVNÍM MAJETKEM FIRMY HUTNÍ PROJEKT FRÝDEK-MÍSTEK a.s. A NESMÍ BÝT POUŽITA BEZ JEJÍHO VĚDOMÍ."

a)	OZN.	ZMĚNA	DATUM	PROVEDL	KONTROLA
VYPRACOVAL	ING. MIROSLAV KÁLAL				
PROJEKTANT	ING. MIROSLAV KÁLAL				
SCHVÁLIL	ING. PŘEMYSL ŠIMEK				
KONTROLOVAL	PAVEL DVOŘÁK				
INVESTOR	Obec Stonava				
MÍSTO STAVBY	STONAVA				
STAVBA	VÝSTAVBA INŽ.SÍTÍ STONAVA - NOVÝ SVĚT - 1.ETAPA - AKTUALIZACE DPS DOKUMENTACE OBJEKTŮ SO 103 DEŠŤOVÁ KANALIZACE				
Č. ZAK.	10669-003-000				
ARCHIVNÍ ČÍSLO	HP4-2-92374				
LISTŮ	POČET A4 4				
MĚŘÍTKO	POŘADOVÉ Č.				
1:50	09				